



**КОМИТЕТ ИМУЩЕСТВЕННЫХ ОТНОШЕНИЙ
АДМИНИСТРАЦИИ ПЕРМСКОГО МУНИЦИПАЛЬНОГО ОКРУГА**

РЕШЕНИЕ
о размещении объектов № 1453

Пермский край
Пермский округ

31.05.2024

Комитет имущественных отношений администрации Пермского муниципального округа разрешает Акционерному обществу «Газпром газораспределение Пермь» (ИНН 5902183841, ОГРН 2125902017723, почтовый адрес: 614000, г. Пермь, ул. Петропавловская, 43)

размещение объекта «газопровод давлением до 1,2 Мпа, для размещения которого не требуется разрешения на строительство»

на землях муниципальная собственность.

на срок 1 год.


Местоположение: Пермский край, Пермский муниципальный округ, с. Култаево, б-р Садовый, д. 36а.

Приложение: схема предполагаемых к использованию земель или части земельного участка.

Особые условия использования:

1. При размещении объекта учесть параметры ширины проезда улично-дорожной сети, во избежание сужения полосы отвода дороги.
2. Получение разрешения на производство земляных работ.

Заместитель председателя комитета


(подпись, печать)

М.В. Королева



Схема предполагаемых к использованию земель или части земельного участка

Объект: Газопровод давлением до 1,2 Мпа, для размещения которого не требуется разрешения на строительство

Местоположение: расположенных по адресу: Пермский край, м.о. Пермский, с. Култаево, б-р Садовый, д. 36а

Площадь земель или части земельного участка, кв.м.: 69

Каталог координат, м

Категория земель: земли населенных пунктов

Вид разрешенного использования: -






№ точки границы	X	Y
н1	506195.15	2212034.45
н2	506202.56	2212026.33
н3	506207.22	2212030.86
н4	506199.54	2212038.71
н1	506195.15	2212034.45

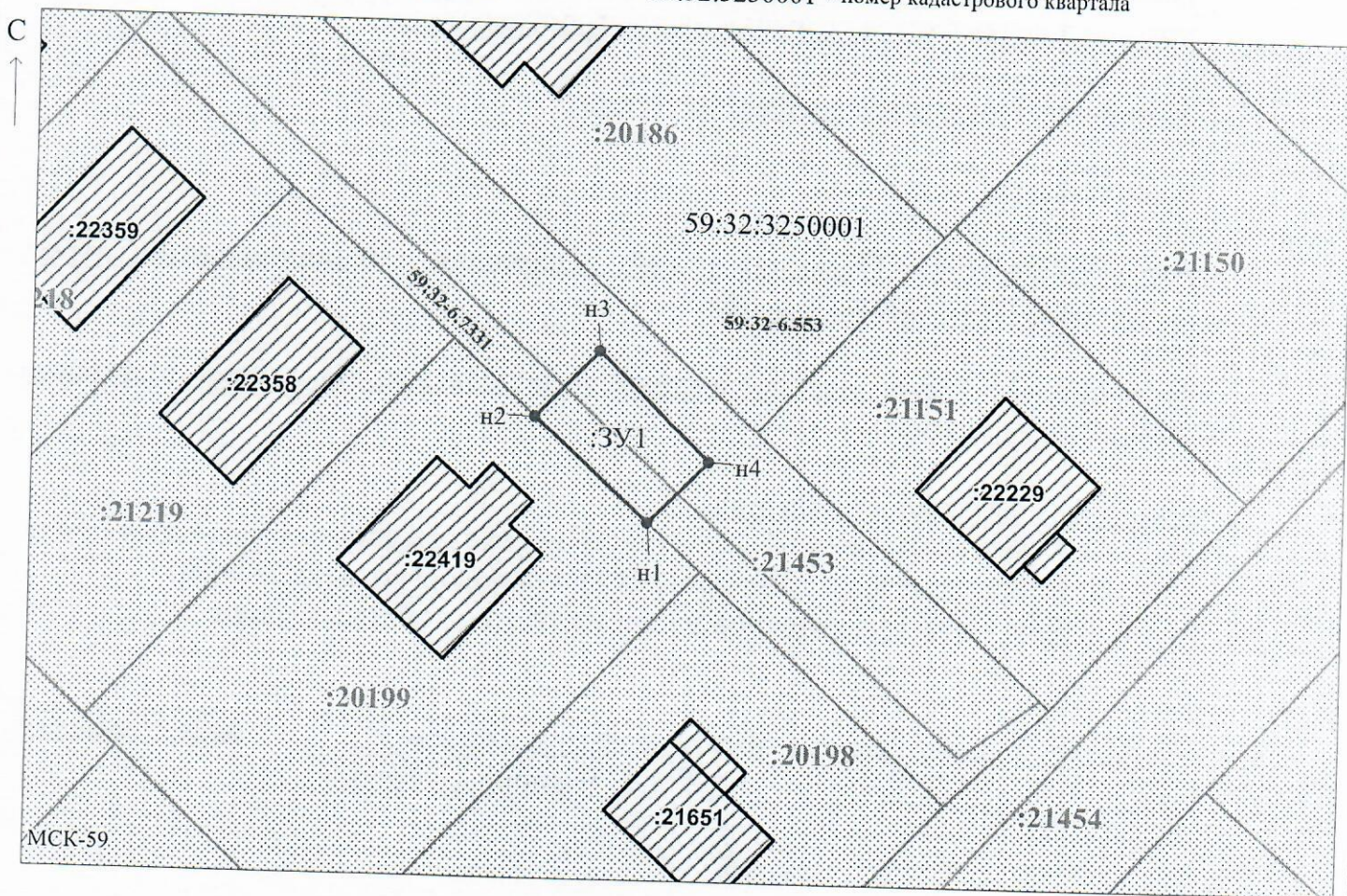
Описание границ смежных землепользователей:

От точки н1 до точки н2 - земельный участок с кадастровым номером 59:32:3250001:20199

От точки н2 до точки н1 - земельный участок с кадастровым номером 59:32:3250001:21453

Условные обозначения:

-  - предполагаемый участок земель, на которых планируется размещение объекта
-  :20199 - границы и номер земельного участка, сведения о которых внесены в ЕГРН
-  :22419 - границы и номер объекта капитального строительства, сведения о которых внесены в ЕГРН
-  - граница кадастрового квартала
-  59:32-6.7331 - зоны с особыми условиями использования территории, сведения о которых внесены в ЕГРН
- :3У1 - обозначение запрашиваемого земельного участка
- н1 - характерная точка границ земель или части земельного участка
- 59:32:3250001 - номер кадастрового квартала



Заявитель: Егошина И.В. / Егошина И.В.
 МП (подпись, расшифровка подписи)

Масштаб 1:500

(для юридических лиц и индивидуальных предпринимателей)